

Městský úřad Hranice  
Odbor stavební úřad, životního prostředí a dopravy  
**ODDĚLENÍ ŽIVOTNÍHO PROSTŘEDÍ**  
Pernštejnské náměstí 1, Hranice

Č.j: OSUZPD/9942/13-4  
Oprávněná úřední osoba: Ing. Jana Juhaňáková  
E-mail: [jana.juhanakova@mesto-hranice.cz](mailto:jana.juhanakova@mesto-hranice.cz)  
Telefon: 581 828 341

Hranice, dne 17.9.2013

**VEŘEJNÁ VYHLÁŠKA**  
**OPATŘENÍ OBECNÉ POVAHY**

Městský úřad Hranice, odbor stavební úřad, životního prostředí a dopravy, oddělení životního prostředí, jako vodoprávní úřad věcně příslušný podle ustanovení § 104 odst. 2 písm. c) a § 106 odst. 1 zákona č. 254/2001 Sb., o vodách a o změně některých zákonů (vodní zákon), ve znění pozdějších předpisů a místně příslušný správní orgán podle ustanovení § 11 zákona č. 500/2004 Sb., správní řád, ve znění pozdějších předpisů, tímto

na základě návrhu společnosti Vodovody a kanalizace Přerov, a.s., Šířava 483/21, 750 02 Přerov, IČ: 476 745 21, v souladu s ustanovením § 30 odst. 9 vodního zákona

**ruší v plném rozsahu ochranné pásmo vodních zdrojů Potštátsko,**

kteřé bylo stanoveno rozhodnutím Okresního národního výboru v Přerově, odboru vodního a lesního hospodářství a zemědělství zn. Vod 1874R/83-235/1-Ha (celková situace – viz příloha) ze dne 19.4.1984. Část ochranného pásma bylo již zrušeno rozhodnutím Městského úřadu Hranice, odboru životního prostředí, ze dne 28.1.2004 s č.j. OZP/1619/09-93/04-Šk/04 a rozhodnutím Městského úřadu Hranice, odboru životního prostředí, ze dne 6.12.2010 s č.j. OZP/13084/10-3.

Rušené ochranné pásmo vodních zdrojů (PHO), ohraničené vnějším pásmem 2b, bylo vyhlášeno na těchto katastrálních územích:

Čermná u Města Libavá (990078)  
Potštát – Dolní Předměstí (726478)  
Potštát – Horní Předměstí (726486)  
Potštát – město (726460)  
Boškov (608581)  
Kovářov u Potštátu (671495)  
Lipná (684112)  
Partutovice (718122)

Kyžlířov (678805)  
Olšovec (711187)  
Lhotka u Hranic (778176)  
Radíkov u Hranic (737755)  
Středolesí (757390)  
Boňkov u Hranic (711179)  
Padesát Lánů (726451)

**Odůvodnění:**

Žadatel – společnost Vodovody a kanalizace Přerov, a.s., Šířava 483/21, 750 02 Přerov, IČ: 476 745 21, požádal žádostí, doručenou dne 17.7.2013 na Městský úřad Hranice, odbor stavební úřad, životního prostředí a dopravy, jako příslušnému vodoprávnímu úřadu o zrušení vyhlášených ochranných pásem k ochraně vydatnosti, jakosti a zdravotní nezávadnosti vodních zdrojů Potštátsko, která byla vyhlášena rozhodnutím Okresního národního výboru v Přerově, odboru vodního a lesního hospodářství a zemědělství zn. Vod 1874R/83-235/1-Ha ze dne 19.4.1984.

Tímto rozhodnutím byla stanovena ochranná pásma jak prvního tak i druhého stupně (2a – vnitřní a 2b vnější) několika zdrojů povrchových a podzemních vod (viz příloha – celková situace PHO):

1. Pramenní jímky - jímací území cca 1000 m severozápadně od Potštátu (zdroj mělké podzemní a povrchové vody)
2. HV 2 - jímací území při jihovýchodním okraji Potštátu – hydrogeologický jímací vrt HV 2, který je umístěn 10 m od Veličky a 40 m od silnice Potštát – Hranice. Podzemní voda byla přečerpávána do skružové studny (ST) vzdálené cca 100 m od vrtu a z ní do čerpací stanice umístěné v její těsné blízkost.
3. Odběr z toku – jímací území v blízkosti koupaliště (které již neexistuje, lokalita - Padesát Lánů, pod cestou z Potštátu do Boškova) – odběr z vodního toku Velička a to v místech pod soutokem Boškovského a Heřmanského potoka).
4. jímací území Lhotka – 3 hydrogeologické vrty

Rozhodnutím Městského úřadu Hranice, odboru životního prostředí, ze dne 28.1.2004 s č.j. OZP/1619/09-93/04-Šk/04 byla zrušena ochranná pásma výše uvedených zdrojů a to

1. Pramenní jímky – zrušeno ochranné pásmo 2a
2. HV 2 – zrušeno 1. ochranné pásmo, které bylo stavěno zvláště pro studnu s čerpací stanicí a pro jímací vrt. U studny bylo ochranné pásmo dáno oplocením ve tvaru lichoběžníka 60x40 m. U jímacího vrtu je hranice vedena podél potoka, okraje parcel 492/2, 491 a silnice Potštát – Hranice. Jižní část Hranice je vzdálena 10 m od vrtu k linii kolmé na potok.
3. Odběr z toku – zrušeno ochranné pásmo 1 – šířka 30 m (15 m od okraje obou břehů Veličky), 10 m pod odběrným objektem a 200 m nad odběrným objektem a zrušeno ochranné pásmo 2a – hranice tohoto pásma začíná 10 m (zde je společná s 1 pásmem) a pokračuje směrem jižním podél polní cesty do vzdálenosti 400 m, kde se podél další polní cesty lomí k západu. Obloukem podél této cesty vede k jihu až k okraji lesa. Potom podél okraje lesa k západu a této linii až k východnímu okraji obce Boškov, kde se hranice lomí k severu, kolmo na silnici Potštát až k odběrnému místu z Veličky.

Rozhodnutím Městského úřadu Hranice, odboru životního prostředí, ze dne 6.12.2010 s č.j. OZP/13084/10-3 bylo pro jímací území Lhotka – 3 hydrogeologické vrty – vyhlášeno nové ochranné pásmo 1. a 2. stupně a původní bylo zrušeno.

Většina vodních zdrojů, nacházejících se v ochranném pásmu, které je ohraničeno vnějším pásem 2b hygienické ochrany Potštátsko se již nepoužívá – způsob zásobování pitnou vodou města Potštát, včetně jeho místních částí, je realizováno novým vodárenským systémem z vodního zdroje Lhotka.

U využívaného zdroje Lhotka bylo ochranné pásmo vyhlášeno samostatně rozhodnutím Městského úřadu Hranice, odboru životního prostředí, ze dne 6.12.2010 s č.j. OZP/13084/10-3, a zrušení vnějšího ochranného pásma 2b nevyvolá jeho úpravu.

Z celkové situace PHO (viz příloha) vyplývá, že vnější ochranné pásmo 2b zahrnovalo i PHO Partutovice, které bylo již dříve stanoveno rozhodnutím Okresního národního výboru v Přerově, Odboru vodního a lesního hospodářství a zemědělství ze dne 21.12.1983 se zn. Vod. 2755 R/83-235/1-Ha. Platnost tohoto rozhodnutí zrušením vnějšího ochranného pásma nebude dotčeno.

Z výše uvedeného vyplývá, že **odpadl samotný důvod ochrany vodních zdrojů umístěných ve vnitřním prostoru vnějšího pásma hygienické ochrany 2b**. Proto vodoprávní úřad v souladu s ustanovením § 30 odst. 9 vodního zákona rozhodl o zrušení ochranného pásma v plném rozsahu, tak jak bylo uvedeno výše.


Vodoprávní úřad doručil návrh opatření obecné povahy veřejnou vyhláškou s č.j. OSUZPD/9942/13-3 ze dne 31.7.2013, která byla vyvěšena na úřední desce Městského úřadu Hranice, Městského úřadu Potštát, Obecního úřadu Olšovec, Obecního úřadu Radíkov, Obecního úřadu Partutovice, Újezdního úřadu Vojenského újezdu Libavá a zveřejněna způsobem, umožňujícím dálkový přístup a vyzval dotčené osoby, aby podávaly písemné odůvodněné námitky doručením na Městský úřad Hranice, odbor stavební úřad, životního prostředí a dopravy, oddělení životního prostředí a to ve lhůtě do 30-ti dnů ode dne zveřejnění návrhu opatření obecné povahy. Současně je upozornil, že zmeškání úkonu nelze prominout.

Během stanovené lhůty nebyly vodoprávnímu úřadu doručeny žádné písemné námitky, ani připomínky.

## Poučení:

Proti opatření obecné povahy nelze v souladu s ustanovením § 173 odst. 2 správního řádu podat opravný prostředek. Soulad opatření obecné povahy s právními předpisy lze posoudit v přezkumném řízení.




  
Ing. Jana Juhaňáková  
samostatný referent  
oddělení životního prostředí

### Potvrzení zveřejnění na úřední desce:

Datum vyvěšení ..... *19.9.2013* .....


Datum sejmutí ..... *20.10.2013* .....

Současně úřad pro vyvěšení a podání zprávy o vyvěšení potvrzuje, že tato písemnost byla zveřejněna způsobem, umožňujícím dálkový přístup, podle věty druhé § 25 odst. 2 správního řádu.

  
.....  
Podpis oprávněné osoby, potvrzující vyvěšení

Razítko:

OBEC PARTUTOVICE  
PARTUTOVICE 61  
okr. PŘEROV

  
.....  
Podpis oprávněné osoby, potvrzující sejmутí

Razítko:

OBEC PARTUTOVICE  
PARTUTOVICE 61  
okr. PŘEROV

### Příloha:

- Kopie celkové situace PHO

### Doporučeně do vlastních rukou:

- Vodovody a kanalizace Přerov, a.s., Šířava 483/21, 750 02 Přerov
- Město Potštát, Zámecká 1, 753 62 Potštát (1x vyvěsit na úřední desce po dobu 15-ti dnů a vrátit zpět s potvrzením na MěÚ Hranice, OSÚŽPD)
- Obec Olšovec, Olšovec 80, 753 01 Hranice (1x vyvěsit na úřední desce po dobu 15-ti dnů a vrátit zpět s potvrzením na MěÚ Hranice, OSÚŽPD)
- Obec Radíkov, Radíkov 48, 753 01 Hranice (1x vyvěsit na úřední desce po dobu 15-ti dnů a vrátit zpět s potvrzením na MěÚ Hranice, OSÚŽPD)
- Obec Partutovice, Partutovice 61, 753 01 Hranice (1x vyvěsit na úřední desce po dobu 15-ti dnů a vrátit zpět s potvrzením na MěÚ Hranice, OSÚŽPD)
- Újezdní úřad Vojenského újezdu Libavá, Náměstí 2, Libavá – Město Libavá, 785 01 Šternberk 1 (1x vyvěsit na úřední desce po dobu 15-ti dnů a vrátit zpět s potvrzením na MěÚ Hranice, OSÚŽPD)

### Na vědomí:

- Městský úřad Hranice, odbor stavební úřad, životního prostředí a dopravy, oddělení územního plánování, Pernštejnské nám.1, 753 37 Hranice
- Městský úřad Hranice, odbor vnitřních věcí, Pernštejnské nám.1, 753 37 Hranice
- Krajská hygienická stanice Olomouckého kraje, se sídlem v Olomouci, územní pracoviště Přerov, Dvořákova 75, 750 11 Přerov,
- Hasičský záchranný sbor Olomouckého kraje, Schweitzerova 91, 772 11 Olomouc



Příloha k veřejné vyhlášce – opatření obecné povahy – zrušení PHO Potštátsko

ČESKOPOLSKÁ ČERNÝ VÝBOR V PŘÍRODĚ  
 o zrušení PHO Potštátsko  
 1824 6/183 - 035/1 - 40  
 19.4.1989  
 22 6183  
 [Signature]



LEGENDA :



HRANICE PHO 2a  
 (2. STUPNĚ – VNITŘNÍ)  
 HRANICE PHO 2b  
 (2. STUPNĚ – VNĚJŠÍ)

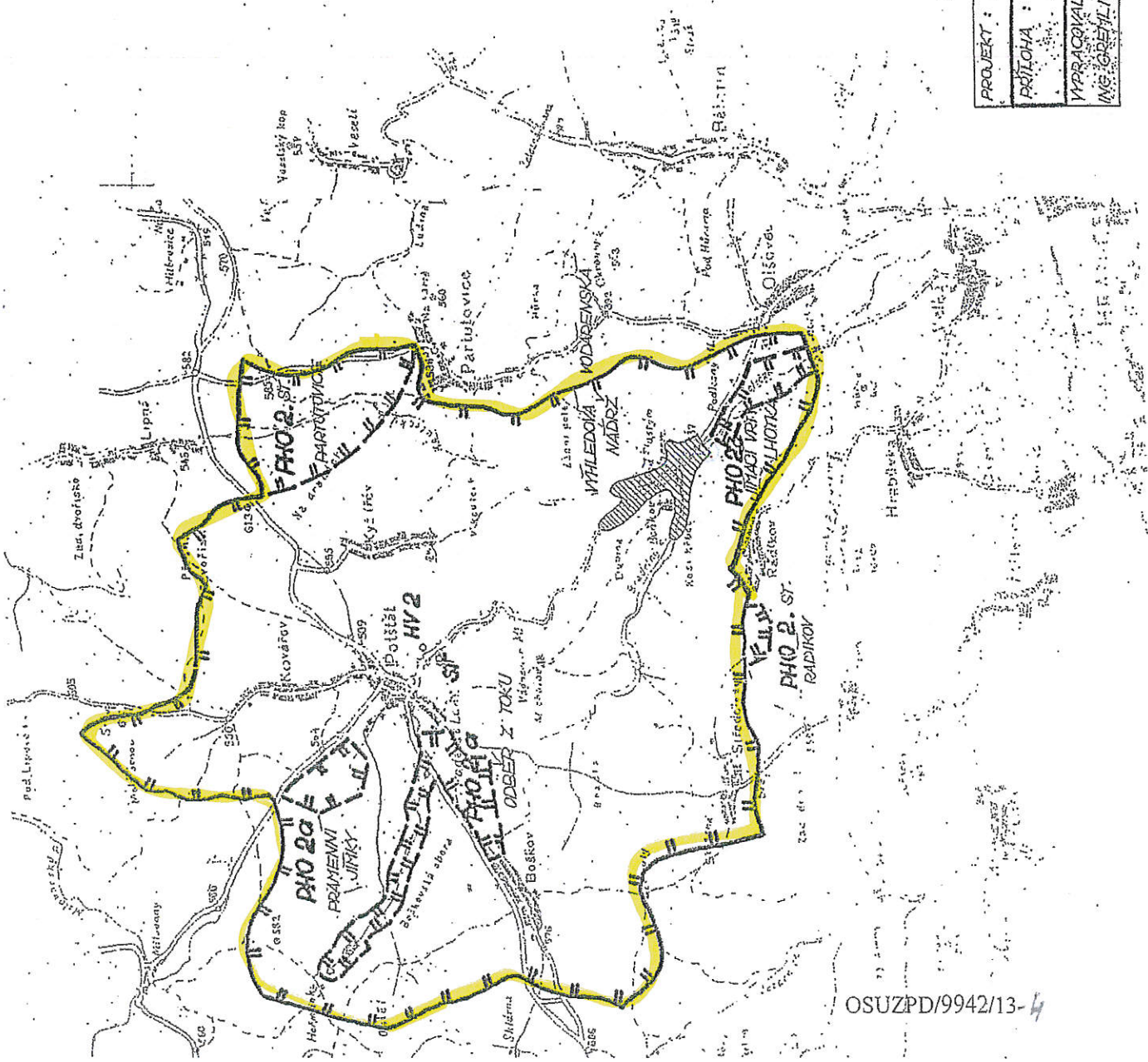
3

Severomoravské veřkovody z kanalizace  
 oddělený zvod 03

780 00 PŘEROV, Štáve 5, 23

21 VI 85

PROJEKT :	PHO KODNÍCH ZDROJŮ POTŠTÁTÍ	ZAKAZK. ČÍSLO	ARCH. ČÍSLO
PŘÍLOHA :	CELKOVÁ SITUACE PHO	MĚŘÍTKO	FORMÁT
UPRAVOVATEL :	HL. INŽ. PROJ. VED. ODBORU	1:50.000	A4
ING. GŘEHLICA	KRESLIL	KRESLIL	ČÍSLO PRŮJ.
			6



OSUZPD/9942/13-4