



OZNÁMENÍ

Správa silnic Olomouckého kraje, p. o. v roce 2016 připravuje k realizaci stavební úpravu komunikace III/44014 v úseku

1. Olšovec – Partutovice (od křižovatky s II/440 v obci Olšovec po začátek zastavění obce Partutovice). Jedná se o 3 úseky v celkové délce 1800m
2. část průtahu v obci Partutovice (na konci zastavění ve směru na Potštát) v délce 600 m

Stavební práce budou probíhat za úplné uzavírky. S ohledem na skutečnost, že úsek ad. 1 prochází lesním porostem, kde probíhá intenzivní těžba dřevní hmoty, informujeme všechny dotčené subjekty:

Dopravní obslužnost po silnici III/44014 v době realizace nebude možná!

Doporučujeme všem v dostatečném časovém předstihu zajistit změnu dopravní logistiky tak, aby v době, kdy budou stavební práce probíhat, plně respektovali přechodné dopravní značení.




V případě, že přechodné dopravní značení nebude ze strany uživatelů komunikace respektováno, mohlo by dojít k hrubému narušení technologických postupů stanovených pro realizaci stavby. Výrazně by se zhoršila kvalita prováděných prací, zvýšily by se náklady na zajištění nápravy.

Předem děkujeme občanům, dotčeným subjektům, uživatelům komunikace III/44014 za ochotu respektovat dopravní omezení, za ochotu provést drobná organizační opatření s tím spojená a za vaši shovívavost. Pro zkvalitnění provozu na komunikacích je nutné v časových intervalech provádět údržbové práce.

Termín uzavírky v současnosti není stanoven, bude upřesněn po ukončení výběrového řízení na zhotovitele stavby

V Prostějově dne 22. 2. 2016


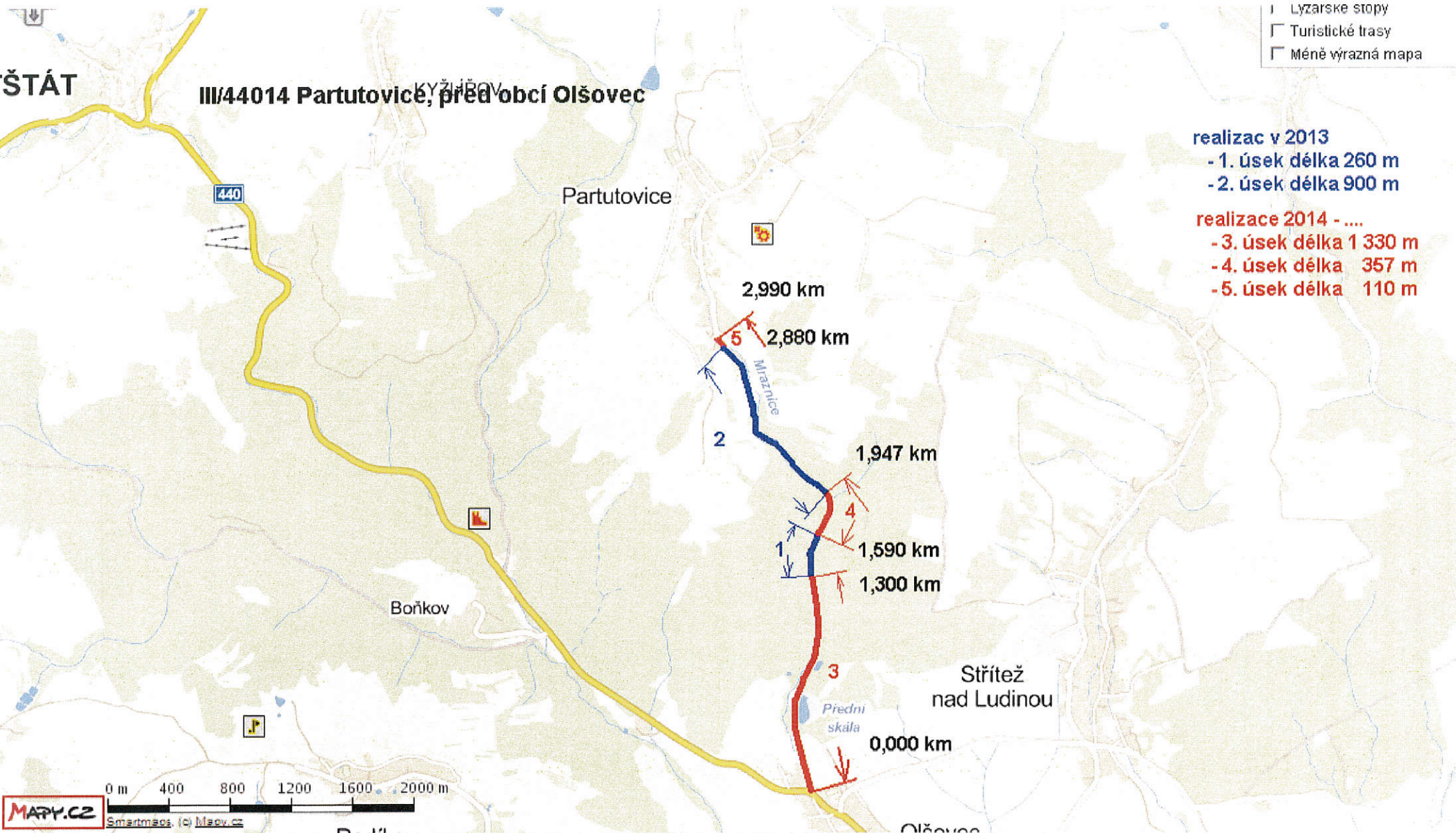
Správa silnic Olomouckého kraje
příspěvková organizace
Středisko údržby Jih
Kostelecká 55 796 56 Prostějov 14

-  Lyžarské stopy
-  Turistické trasy
-  Méně výrazná mapa

ŠTÁT

III/44014 Partutovice, před obcí Olšovec

- realizac v 2013
- 1. úsek délka 260 m
 - 2. úsek délka 900 m
- realizace 2014 -
- 3. úsek délka 1 330 m
 - 4. úsek délka 357 m
 - 5. úsek délka 110 m



MAPY.CZ

Smartmaps (c) Mapy.cz